

## Severní Valašsko – profily tras

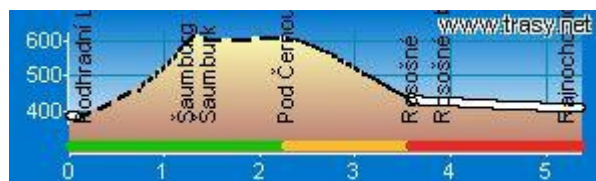
### 1. den – sobota 9. srpna



**Trasa I:** délka trasy 13 km

Stoupání: 523 m

Klesání: 468 m

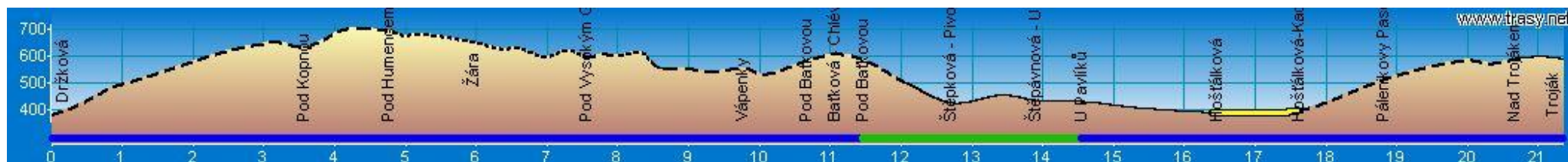


**Trasa II:** délka trasy 5,5 km

Stoupání: 227 m

Klesání: 208 m

### 2. den – neděle 10. srpna



**Trasa I:** délka trasy 21,5 km

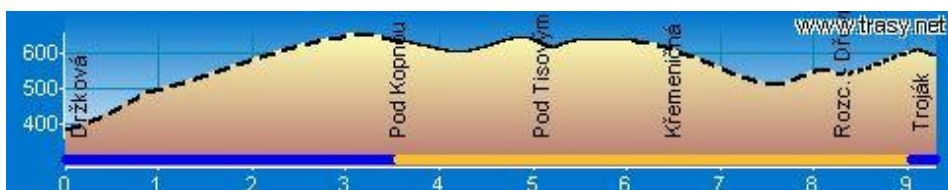
Stoupání: 734 m

Klesání: 529 m

**Trasa II:** délka trasy 16,5 km (končí v Hošťálkové)

Stoupání: 513 m

Klesání: 508 m

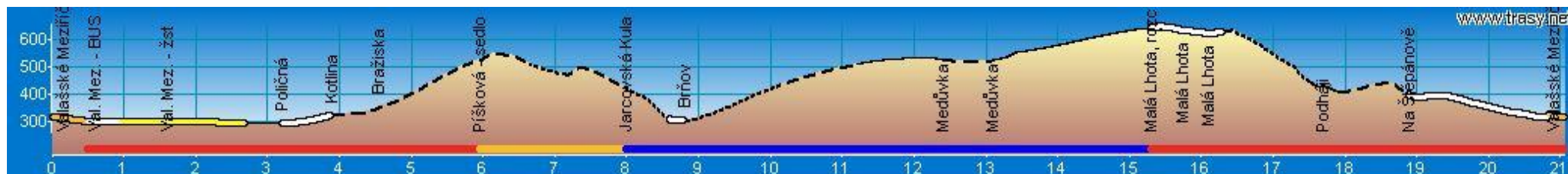


**Trasa III:** 10 km

Stoupání: 430 m

Klesání: 225 m

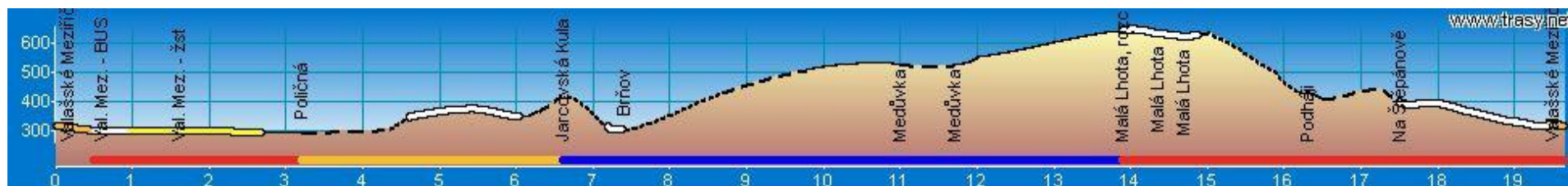
### 3. den – pondělí 11. srpna



**Trasa I:** délka trasy 21 km

Stoupání: 677 m

Klesání: 677 m



**Trasa II:** délka trasy 20 km

Stoupání: 555 m

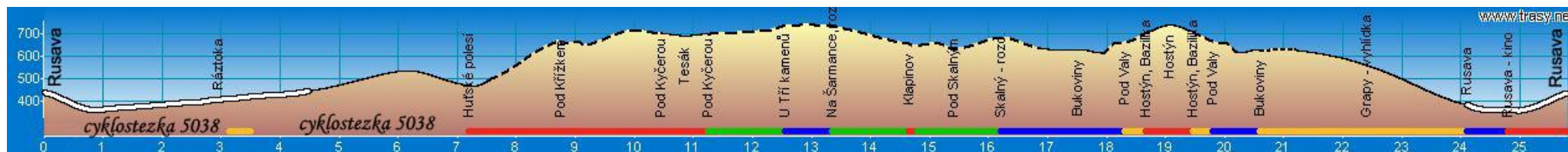
Klesání: 555 m

**Trasa III:** délka trasy 12,5 km (začíná v Brňově)

Stoupání: 400 m

Klesání: 390 m

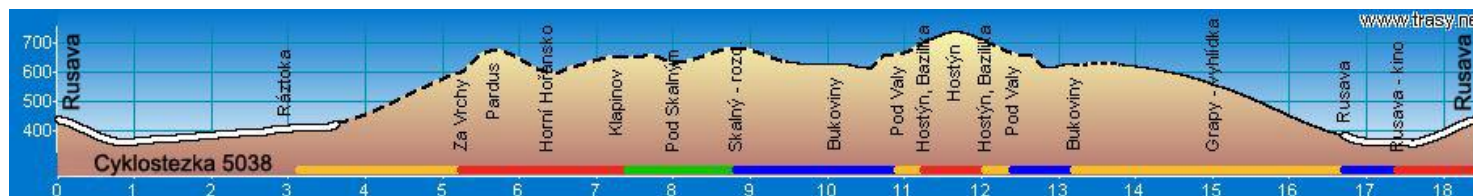
### 4. den – úterý 12. srpna



**Trasa I:** délka trasy 26 km

Stoupání: 765 m

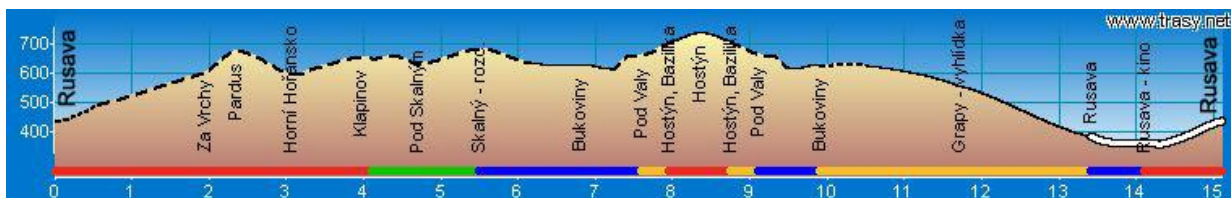
Klesání: 765 m



**Trasa II:** délka trasy 18,5 km

Stoupání: 648 m

Klesání: 648 m



**Trasa III:** délka trasy 15 km      Stoupání: 576 m      Klesání: 576 m

**Varianta prodloužení**

Klepinov – Obřany – Klepinov



Délka prodloužení 2,4 km

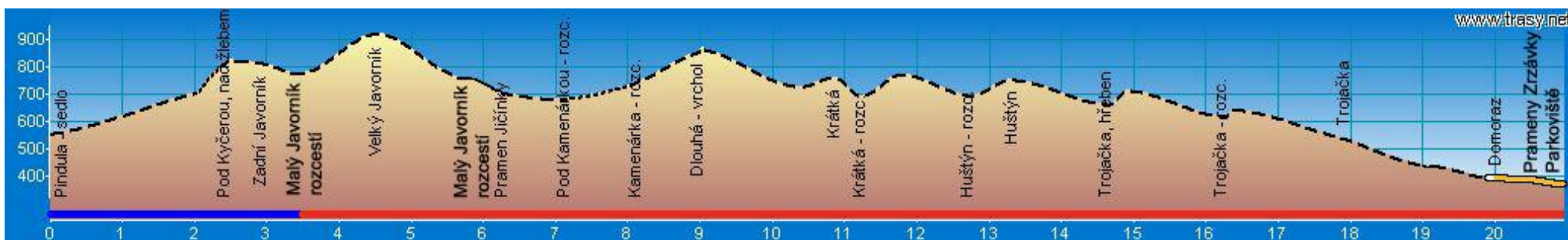
Stoupání 162 m

Klesání 162 m


**5. den – středa 13. srpna**



**Trasa I:** délka trasy 22 km      Stoupání: 997 m      Klesání: 1037 m

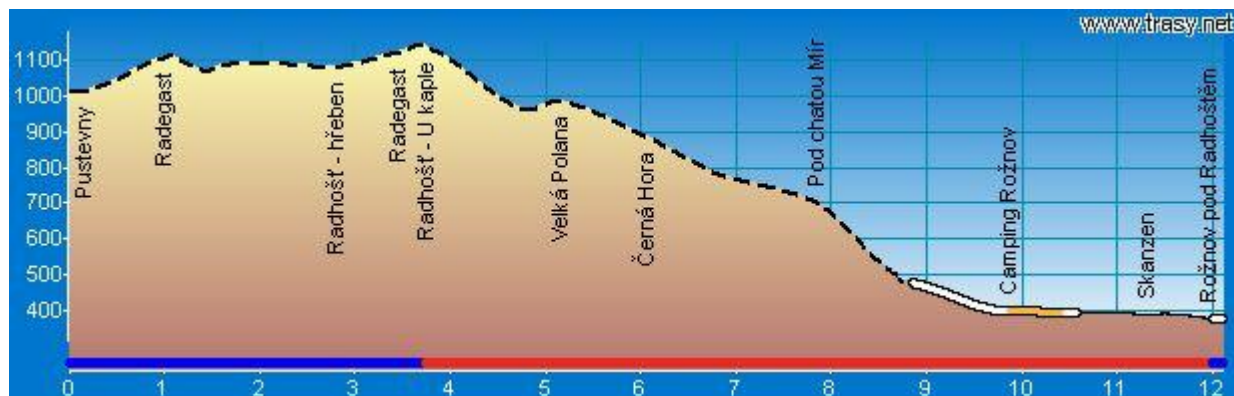


**Trasa II:** délka trasy 21 km      Stoupání: 831 m      Klesání: 1020 m



**Trasa III:** délka trasy 9 km      Stoupání: 184 m      Klesání 150 m

## 6. den – čtvrtek 14. srpna



### Trasa II: Pustevny – Radhošť – Pustevny

Délka trasy: 8 km

Stoupání: 213 m


Klesání: 213 m

Trasa I: délka trasy 12 km

Stoupání: 184 m

Klesání 819 m

## 7. den – pátek 15. srpna



Trasa I: délka trasy 26 km

Stoupání: 508 m


Klesání 908 m



Trasa II: délka trasy 18 km

Stoupání: 547 m

Klesání 607 m



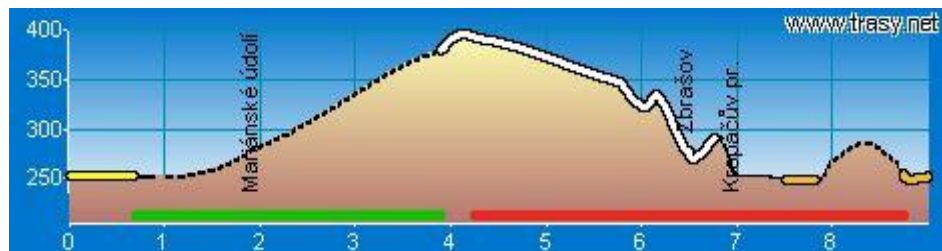
### Trasa III

Délka trasy: 17 km

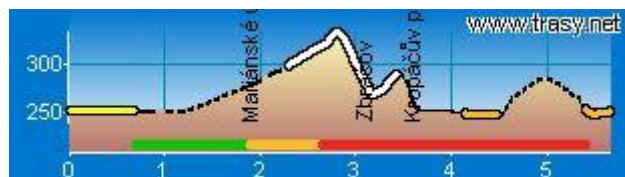
Stoupání: 568 m

Klesání: 508 m

**8. den – sobota 16. srpna**



**Trasa I:** délka trasy 9 km, stoupání: 208 m, klesání 208 m



**Trasa II:** délka trasy 6 km, stoupání: 139m, klesání 139 m